

EVIDENČNÍ LIST HLÁSNÉHO PROFILU

KRALUPY NAD VLTAVOU (ZÁKOLANSKÝ POTOK)

KATEGORIE:

C

Tok: Zákolanský potok
Stanice: Kralupy nad Vltavou (Zákolanský potok)
GPS: 50.241036°N, 14.309452°E
Obec: Kralupy nad Vltavou
ORP: Kralupy nad Vltavou
Kraj: Středočeský



Hladinoměr kat. C, který se nachází na mostě na ulici Smetanova v ř. km 0,4. Provozovatelem je město Kralupy nad Vltavou.




Číslo hydrologického pořadí: 1-12-02-047/1

Provozovatel stanice: Město Kralupy nad Vltavou

Poznámka:



Stupně povodňové aktivity (cm)

I.SPA	bdělost		160
II.SPA	pohotovost		230
III.SPA	ohrožení		300

Četnost hlášení SPA

I.SPA	1x denně
II.SPA	2x denně
III.SPA	min. 3x denně

Vodočetná lať: NE

Přenos dat: ANO

SMS: ANO

export evidenčního listu: 22.07.2024 16:24

Veškerá uváděná data jsou bez právní záruky.